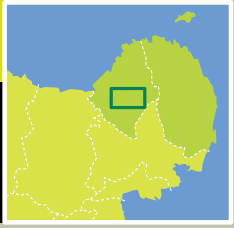


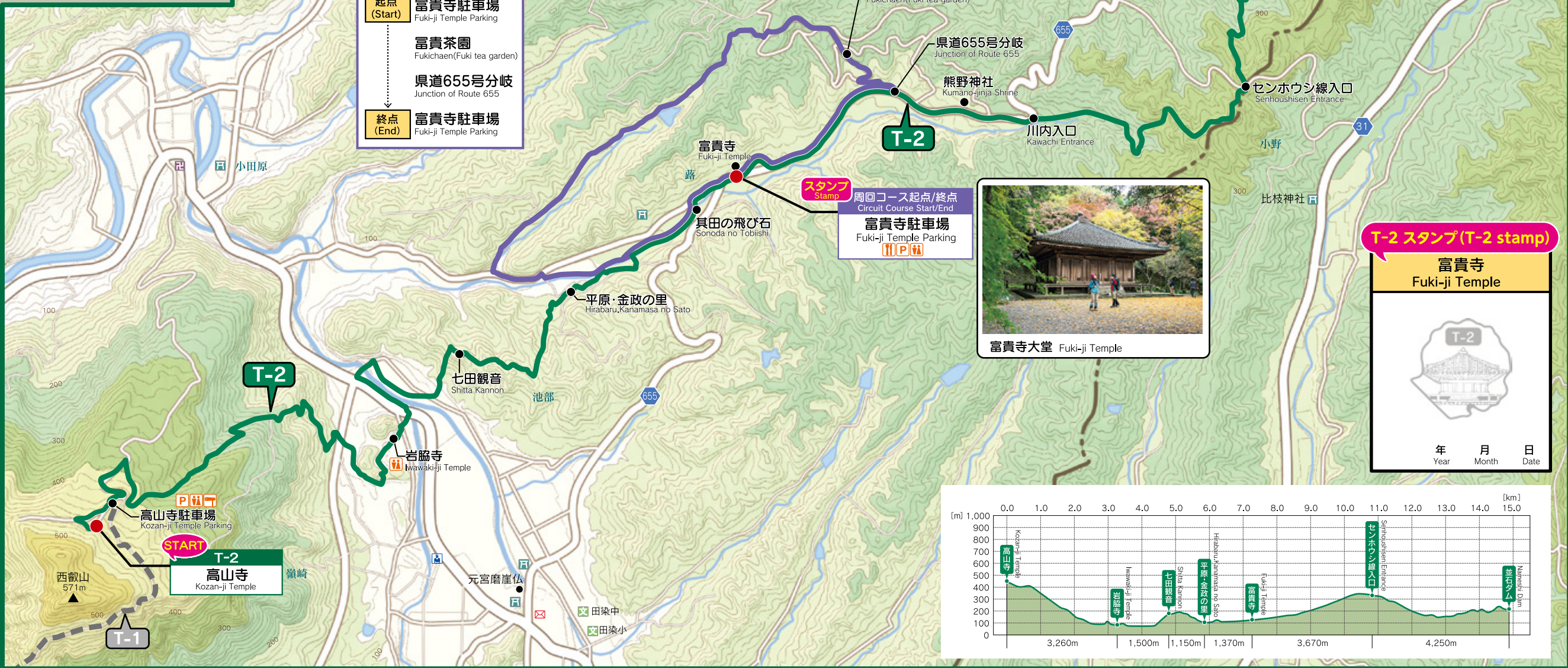
豊後高田コース② (Bunngotakada Corse②) (T-2)

高山寺～岩脇寺～平原・金政の里～
 Kozan-ji Temple ~ Iwawaki-ji Temple ~ Hirabaru Kanamasa no Sato ~
 富貴寺～センハウス線入口～
 Fuki-ji Temple ~ Senhoushisen Entrance ~
 山神社～海神社～並石ダム
 Yama-jinja Shrine ~ Kai-jinja Shrine ~ Nameshi Dam




凡例 (Legend) 1:25,000
 0 250 500[m]

- メイントレイル(T-2) Main Trail
- メイントレイル(範囲外) Main Trail(Out of Range)
- 周回コース Circuit Course
- 各コース発着ポイント
- 宿泊施設 (Acc ommodation)
- トイレ (Toilet)
- レストラン・食堂 (Restaurant)
- 水場 (Water Facilities)
- 温泉・入浴施設 (Onsen Facilities)
- 展望ポイント (View Point)
- 駐車場 (Parking)



周回コース (T-2 オプション) (T2 Option) (7.0km)
田染藩 富貴茶園周遊コース (Tashibufuki Fukihaen Circuit Course)

起点 (Start) 富貴寺駐車場 (Fuki-ji Temple Parking)
 富貴茶園 (Fukihaen (Fuki tea garden))
 県道655号分岐 (Junction of Route 655)
 終点 (End) 富貴寺駐車場 (Fuki-ji Temple Parking)



T-2 スタンプ (T-2 stamp)
富貴寺 Fuki-ji Temple

年 月 日
 Year Month Date

